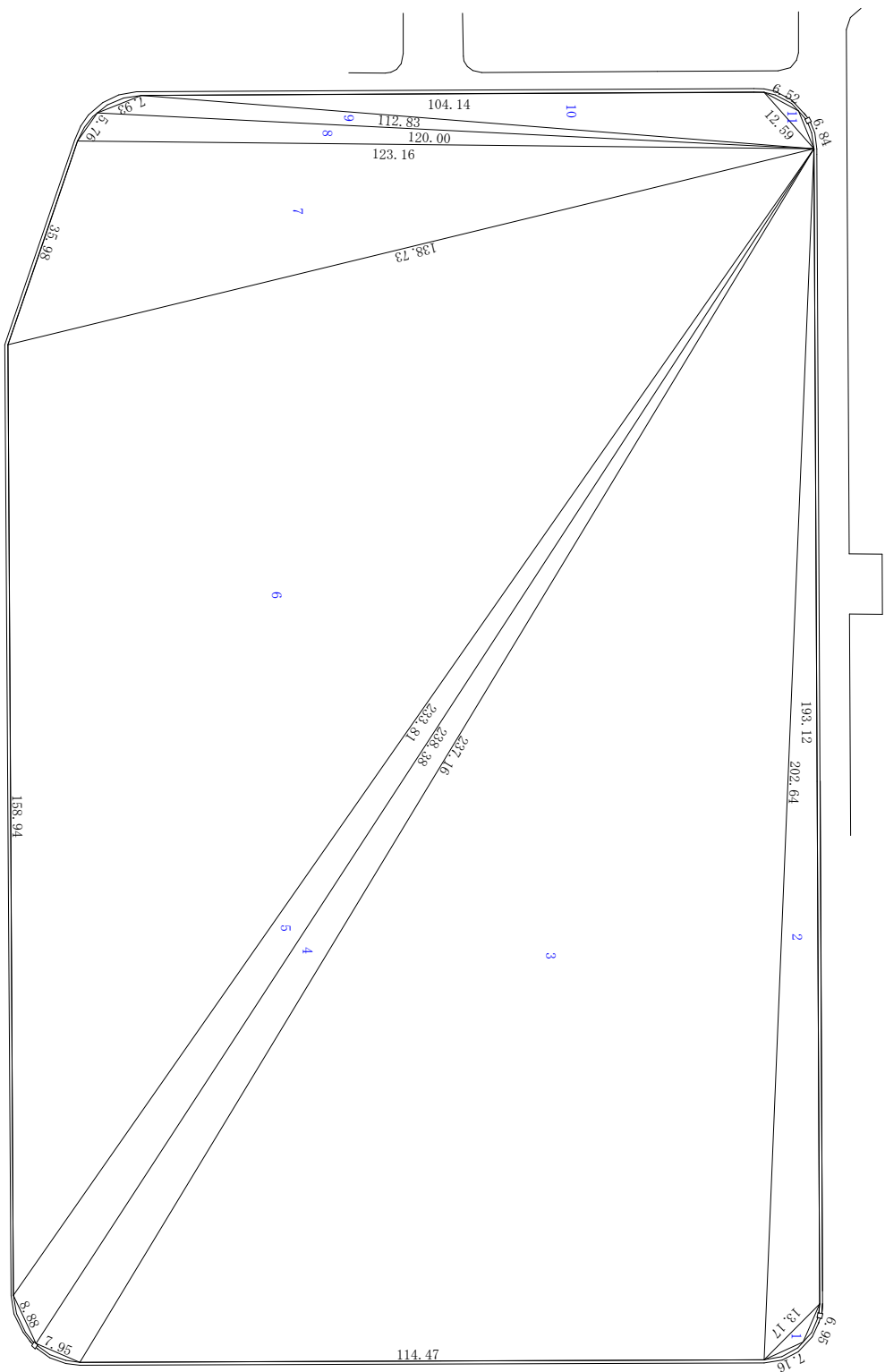


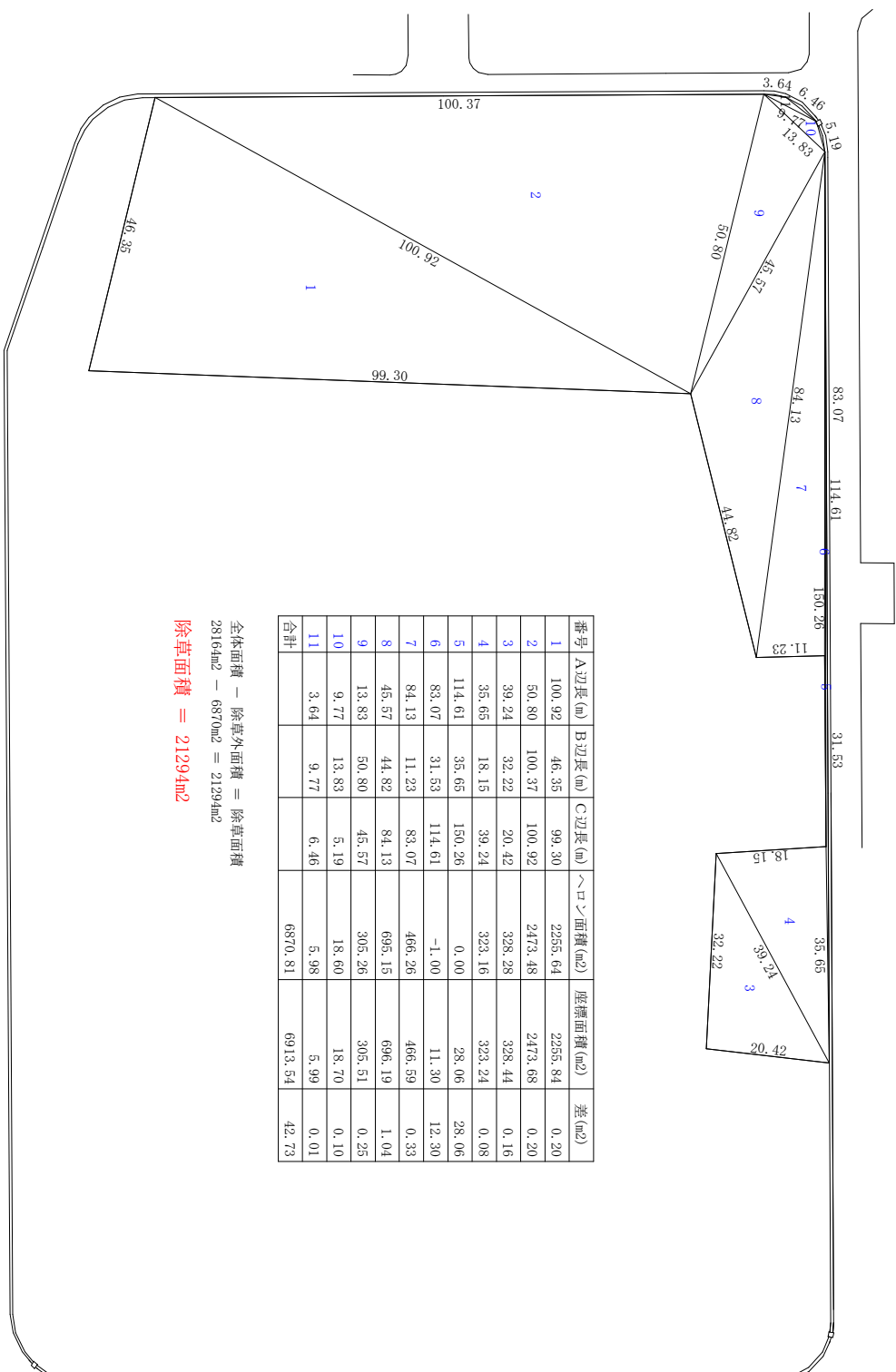
求積図(全体面積)



全体面積 = 28164m²

富山県立大学グラウンド(サッカー場)改修工事		図面番号
射水市黒河		
1/800		縮尺図示
事業所名	公立大学法人富山県立大学	
		平成30年10月

求積図 (除草面積)




番号	A辺長 (m)	B辺長 (m)	C辺長 (m)	△の面積 (m ²)	座標面積 (m ²)	差 (m ²)
1	100.92	46.35	99.30	2255.64	2255.84	0.20
2	50.80	100.37	100.92	2473.48	2473.68	0.20
3	39.24	32.22	20.42	328.28	328.44	0.16
4	35.65	18.15	39.24	323.16	323.24	0.08
5	114.61	35.65	150.26	0.00	28.06	28.06
6	83.07	31.53	114.61	-1.00	11.30	12.30
7	84.13	11.23	83.07	466.26	466.59	0.33
8	45.57	44.82	84.13	695.15	696.19	1.04
9	13.83	50.80	45.57	305.26	305.51	0.25
10	9.77	13.83	5.19	18.60	18.70	0.10
11	3.64	9.77	6.46	5.98	5.99	0.01
合計				6870.81	6913.54	42.73

全体面積 - 除草外面積 = 除草面積
 28164m² - 6870m² = 21294m²
除草面積 = 21294m²

富山県立大学グラウンド (サッカー場) 改修工事	
射水市黒河	
地内	
1/800	図面番号
縮尺図示	
事業所名	公立大学法人富山県立大学
	平成30年10月


計画高さ平面図



上段	計画高さ
下段	基礎修正後高さ
黒字	既設側溝高さ

富山県立大学グラウンド（サッカー場）改修工事	
射水市黒河	
地内	
縮尺図示	
事業所名	公立大学法人富山県立大学
縮尺	1/800
縮尺	平成30年10月

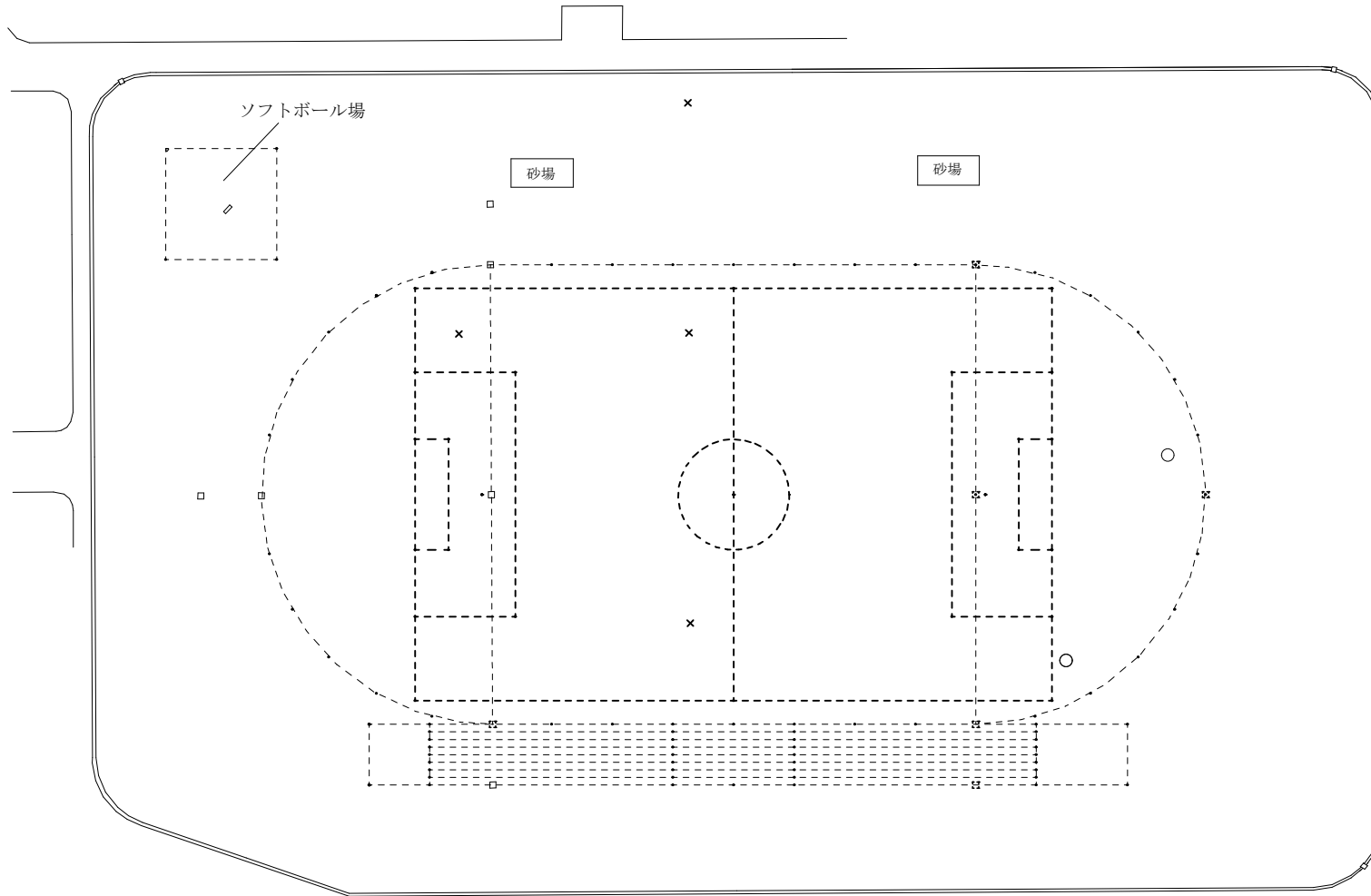
現況高さ平面図(除草後)



富山県立大学グラウンド(サッカー場)改修工事	
射水市黒河	
地内	
図面番号	
縮尺図示	
事業所名	公立大学法人富山県立大学
	平成30年10月

1/800

競技施設図



フィールドマーク及びポイント杭

陸上

- L型 4個
- T型 20個
- 丸型 1個
- ポイント杭 49本

サッカー

- L型 12個
- T型 10個
- 丸型 2個

ソフトボール

- ポイント杭 3本

富山県立大学グラウンド（サッカー場）改修工事	
射水市黒河	地内
1/800	図面番号
	縮尺図示
事業所名	公立大学法人富山県立大学 平成30年10月